

O.S. Abrud R.A.

Nr. 7437 / 16.10.2024

Către Garda Forestieră Cluj,

Conform O.M. 767/2018, vă solicităm verificarea următorului A.P.V.:

Nr. A.P.V.: 2088 Vîrși-Tina

U.P.: XI Comuna Roșia Montană

u.a.: 36C,E, 37A

Volum: 232,55 mc

Suprafața: 30,2 ha.

Proprietar: Comuna Roșia Montană

Natura produsului: Accidentale I

Factorii destabilizatori care au afectat arboretul: fenomen de uscare

Numărul și data contractului de administrare: 6331/25.08.2022

Numărul și data documentului care atestă proprietatea: T.P. nr. 9295/356 din 05.07.2004, T.P. nr. 297 din 06.11.2002, T.P. nr. 9395/377 din 01.04.2002, T.P. nr. 9291/892 din 06.11.2002, T.P. nr. 9395/338 din 18.06.2004, T.P. nr. 15683 din 02.06.2009, C.F. 1067/1938

A.P.V.-ul face obiectul modificării prevederilor amenajamentului(da/nu): Nu

A.P.V.-ul provine din proprietăți mai mici de 10 ha (da/nu):Nu

A.P.V.-ul este situat în afara arealului (da/nu):Nu

Punerea în valoare s-a făcut în arborete în care sunt restricții privind protecția mediului: Nu


Proprietarul NU are accesata masura 15.1.

Va anexăm, certificate prin semnătură, următoarele documente:

- copie A.P.V.;
- copie descriere parcelară;
- copie proces verbal CTAS 993/14.12.2017;
- fotografii relevante.

Cu stimă.

Șef ocol,  
ing. Butnariu Tudor



Fond forestier,  
Ing. Cosma Lucian



ACT DE PUNERE ÎN VALOARE NR. 2400319708980

Unitate de Producție: XI - Roșia Montană  
Denumire A.P.V.: 2088 Varsi Tina

Suprafață totală act - (ha): 30.2 Tratament: T. PRODUSE ACCIDENTALE I Natura Produsului: PRODUSE ACCIDENTALE Tehnologia de Exploatare: TRUNCHIURI SI CATARGE Data inventarierii: 26.09.2024 Anul exploatării: 2024 Procedeeul de inventariere: FIR CU FIR Ciocan forma CIRCULARĂ nr.: PPAB0605 Accesibilitate: >1500	Informații privind N.T.S.M.	Grupa de specii	Nr. de arbori	Volum
	Stâncării pe - (ha): Arbori putregăioși - (buc): 1 cu un volum de - (mc): 0.89 Iescării - (buc): 5 cu un volum de - (mc): 2.70	Rășinoase FAG Quercinee Diverse tari Diverse moi	233	232.55
	Total:	233	232.55	

Specia	SORTARE DIMENSIONALĂ							Lemn lucru	Coajă	Lemn de foc		Volum brut
	G1	G2	G3	M1	M2	M3	LS			Total	VF	
BRAD	5.13	7.81	2.00	1.64	0.33		0.11	17.02	1.89	3.23		22.14
MOLID	23.93	69.83	27.39	22.05	5.95		2.04	151.19	15.23	43.99	0.01	210.41
<b>TOTAL</b>	<b>29.06</b>	<b>77.64</b>	<b>29.39</b>	<b>23.69</b>	<b>6.28</b>		<b>2.15</b>	<b>168.21</b>	<b>17.12</b>	<b>47.22</b>	<b>0.01</b>	<b>232.55</b>

U.A.	Suprafață (ha)		Vârsta ani	Panta G	Seminiș utilizabil				Total volum brut	
	Par cursă	UA			%	S. tot	Compoziție			H.
36C	2.40	2.40	70	14.00				0		27.74
36E	7.40	7.40	80	25.00				0		21.33
37A	20.40	20.40	65	28.00				0		183.48

U.A.	MO	BR	Volum
36C	22.71	5.03	27.74
36E	12.81	8.52	21.33
37A	174.89	8.59	183.48
<b>Total</b>	<b>210.41</b>	<b>22.14</b>	<b>232.55</b>

U.A.	Specia	Diametre		Înălțimi		Vârsta	Vol. arb.	Nr. arb.	Creștere	Sortare dimensională							Coajă	Lemn foc		Volum brut
		dt	dcg	ht	hc					G1	G2	G3	M1	M2	M3	LS		Total	VF	
36C	MO	27.79	27.84	26.08	26.08	70	0.78	30		1.59	6.63	3.77	3.69	0.89		0.31	1.77	4.06		22.71
	BR	34.00	34.00	28.00	28.00	70	1.26	4		0.80	1.69	0.49	0.31	0.07		0.03	0.38	1.26		5.03
Total U.A.: 36C								34		2.39	8.32	4.26	4.00	0.96		0.34	2.15	5.32		27.74
36E	BR	31.71	31.71	28.57	28.57	80	1.22	7		2.00	2.59	0.86	0.93	0.17		0.06	0.73	1.18		8.52
	MO	32.00	32.00	29.82	29.82	80	1.16	11		2.21	4.15	1.55	1.24	0.34		0.11	0.94	2.27		12.81
Total U.A.: 36E								18		4.21	6.74	2.41	2.17	0.51		0.17	1.67	3.45		21.33
37A	BR	37.67	37.67	26.00	26.00	65	1.43	6		2.33	3.53	0.65	0.40	0.09		0.02	0.78	0.79		8.59
	MO	30.76	30.77	27.12	27.12	65	1.01	175		20.13	59.05	22.07	17.12	4.72		1.62	12.52	37.66	0.01	174.89
Total U.A.: 37A								181		22.46	62.58	22.72	17.52	4.81		1.64	13.30	38.45	0.01	183.48
Total General U.A.								233		29.06	77.64	29.39	23.69	6.28		2.15	17.12	47.22	0.01	232.55


Șef Ocol,

Întocmit

Birou Fond Forestier,

Verificat,

Butnariu Tudor-Razvan



36 B 0.3 HA GF:2-1B SUP:A TS:3332 TP:1241  
 SOL: 3301 Vers. infer. ondulat, EXPOZ.: SV  
 ÎNCLINAREA : 25 G, ALTITUDINE: 900.0 - 960.0 M.  
 LIT: cont. subț. TIP FL: Asperula - Oxalis  
 Nat. fundam. de prod. mijl. rel. echien  
 COMPOZIȚIA ACTUALĂ: 8MO 2BR  
 COMPOZIȚIA ŢEL: 7MO 3BR  
 SORT: MO Gros, cherest. VÂRSTA EXP:110 ani

SEM UTIL:  
 SUBARB:  
 DATECOMP:Uscare slabă, Alte date compl.,

POL: ERZ  
 LUCRĂRI EXEC: 2016 - rărituri; 2015 - T. accidentale  
 LUCRĂRI PROP: rărituri

ELM	P	M	VIR			C	AM	EL	PROVE-	VI	DENS	VOLUM			CRES							
ARB	R	RE	STA	D	H	L	ES	AG	NIENȚA	TA	-	MC/	MC/	MC/								
	P	GE	ANI	CM	M	P	TE	AJ		LI	CONS	HA	UA	HA								
MO	8	IN	40	18	16	3		3	RN	N	0.72	229	69	112								
BR	2	IN	40	20	16	2	M	3	RN	N	0.18	58	17	25								
Total															40		3		09	287	86	131

36 C 2.4 HA GF:2-1B SUP:A TS:3333 TP:1211  
 SOL: 3301 Versant ondulat, EXPOZ.: S  
 ÎNCLINAREA : 14 G, ALTITUDINE: 980.0 M.  
 LIT: cont. subț. TIP FL: Asperula - Oxalis  
 Nat. fundam. de prod. super. rel. echien  
 COMPOZIȚIA ACTUALĂ: 5BR 5MO  
 COMPOZIȚIA ŢEL: 5BR 5MO  
 SORT: BR Gros și f. gros, cher. VÂRSTA EXP:120 ani  
 SORT: MO Gros și f. gros, cherestea

SEM UTIL:  
 SUBARB:  
 DATECOMP:Alte date compl.,

POL: ERZ  
 LUCRĂRI EXEC: 2008 - T. accidentale; 2015 - T. accidentale  
 LUCRĂRI PROP: rărituri

ELM	P	M	VIR			C	AM	EL	PROVE-	VI	DENS	VOLUM			CRES							
ARB	R	RE	STA	D	H	L	ES	AG	NIENȚA	TA	-	MC/	MC/	MC/								
	P	GE	ANI	CM	M	P	TE	AJ		LI	CONS	HA	UA	HA								
BR	5	IN	70	30	24	2	M	4	RN	N	0.45	261	626	59								
MO	5	IN	70	32	25	2	M	4	RN	N	0.45	269	646	60								
Total															70		2		09	530	1272	119

36 D 2.5 HA GF:2-1B SUP:A TS:3332 TP:1231  
 SOL: 3301 Versant ondulat, EXPOZ.: SV  
 ÎNCLINAREA : 15 G, ALTITUDINE: 990.0 M.  
 LIT: cont. subț. TIP FL: Asperula - Oxalis  
 Nat. fundam. de prod. mijl. rel. plurien  
 COMPOZIȚIA ACTUALĂ: 8BR 2MO  
 COMPOZIȚIA ŢEL: 3BR 6MO 1PAM  
 SORT: BR Gros și f. gros, cher. VÂRSTA EXP:110 ani  
 SORT: MO Gros, cherest.

SEM UTIL: 5BR 4MO 1FA /0,5 S, mixt  
 SUBARB: Alun, Soc negru /0.3 pe 0.3S mixt  
 DATECOMP: Uscare slabă, Doborâturi izolate.  
 Alte date compl.,

POL: ERZ  
 LUCRĂRI EXEC: 2008 - T. accidentale; 2015 - T. accidentale  
 LUCRĂRI PROP: T. progresive (racord.), împăd.  
 ajutorarea regenerării naturale îngrijirea semințișului

ELM	P	M	VIR			C	AM	EL	PROVE-	VI	DENS	VOLUM			CRES							
ARB	R	RE	STA	D	H	L	ES	AG	NIENȚA	TA	-	MC/	MC/	MC/								
	P	GE	ANI	CM	M	P	TE	AJ		LI	CONS	HA	UA	HA								
BR	3	IN	130	52	32	2	M	6	RN	N	0.09	57	143	06								
BR	5	IN	110	42	29	2		5	RN	N	0.15	96	240	12								
MO	1	IN	130	52	31	3	M	6	RN	N	0.03	15	38	01								
MO	1	IN	80	32	24	3	M	5	RN	N	0.03	14	35	03								
Total															130		3		03	182	456	22

36 E 7.4 HA GF:2-1B SUP:A TS:3332 TP:1231  
 SOL: 3301 Versant ondulat, EXPOZ.: S  
 ÎNCLINAREA : 25 G, ALTITUDINE: 920.0 - 1000.0 M.  
 LIT: cont. subț. TIP FL: Asperula - Oxalis  
 Nat. fundam. de prod. mijl. rel. plurien  
 COMPOZIȚIA ACTUALĂ: 5BR 5MO  
 COMPOZIȚIA ŢEL: 6BR 4MO  
 SORT: VÂRSTA EXP:110 ani

SEM UTIL: 5BR 4MO 1FA /0,2 S, mixt  
 SUBARB: Alun /0.1 pe 0.1S grupe  
 DATECOMP: Uscare slabă, Doborâturi izolate.  
 Rocă la supraf. pe 0,1/S, Alte date compl.,

POL: ERZ  
 LUCRĂRI EXEC: 2009 - T. accidentale; 2015 - T. accidentale  
 LUCRĂRI PROP: T. igienă

ELM	P	M	VIR			C	AM	EL	PROVE-	VI	DENS	VOLUM			CRES							
ARB	R	RE	STA	D	H	L	ES	AG	NIENȚA	TA	-	MC/	MC/	MC/								
	P	GE	ANI	CM	M	P	TE	AJ		LI	CONS	HA	UA	HA								
BR	2	IN	150	56	31	3	M	3	RN	N	0.16	132	977	09								
MO	3	IN	80	32	24	3	M	4	RN	N	0.24	136	1006	24								
MO	2	IN	130	50	29	3	M	5	RN	N	0.16	116	858	07								
BR	3	IN	80	30	23	3	M	4	RN	N	0.24	131	969	25								
Total															80		3		08	515	3810	65

COPIUL S  
 R172646  
 ABRUD  
 R.A  
 501/219/2005  
 ABRUD M.B.A

*eu originalul*

36 F 10.9 HA GF:2-1B SUP:A TS:3332 TP:1231 SOL: 3301 Versant ondulat, EXPOZ.: S ÎNCLINAREA : 26 G, ALTITUDINE: 920.0 - 1050.0 M. LIT: cont. subț. TIP FL: Asperula - Oxalis Nat. fundam. de prod. mijl. rel. plurien COMPOZIȚIA ACTUALĂ: 7MO 2BR 1DR COMPOZIȚIA ȚEL: 7MO 3BR SORT: MO Gros, cherest. VÂRSTA EXP:100 ani													ELM	P	M	VIR			C	AM	EL	PROVE-	VI	DENS	VOLUM	CRES	
													ARB	R	RE	STA	D	H	L	ES	AG	NIENȚA	TA	-	MC/	MC/	MC
														P	GE	ANI	CM	M	P	TE	AJ		LI	CONS	HA	UA	HA
													MO	7	IN	80	32	25	3		4	RN	N	0.56	334	3641	5.6
													BR	2	IN	80	34	26	3	M	4	RN	N	0.16	104	1134	1.7
													DR	1	IN	120	52	31	3	M	6	RN	N	0.08	60	654	0.4
SEM UTIL:																											
SUBARB: Alun, Soc negru /0.1 pe 0.1S mixt																											
DATECOMP: Rocă la supraf. pe 0,1/S, Uscare slabă,																											
Doborâturi izolate. Alte date compl.,																											
POL: ERZ																											
LUCRĂRI EXEC: 2013 - rărituri; 2015 - T. accidentale																											
LUCRĂRI PROP: T. igienă																											
Total													80						3					0.8	498	5429	7.7

36 G 0.2 HA GF:2-1B SUP:A TS:3332 TP:1231 SOL: 3301 Vers. infer. ondulat, EXPOZ.: SV ÎNCLINAREA : 10 G, ALTITUDINE: 1050.0 M. LIT: cont. subț. TIP FL: Asperula - Oxalis Nat. fundam. de prod. mijl. rel. echien COMPOZIȚIA ACTUALĂ: 6MO 3BR 1DT COMPOZIȚIA ȚEL: 7MO 2BR 1DT SORT: VÂRSTA EXP:100 ani													ELM	P	M	VIR			C	AM	EL	PROVE-	VI	DENS	VOLUM	CRES	
													ARB	R	RE	STA	D	H	L	ES	AG	NIENȚA	TA	-	MC/	MC/	MC
														P	GE	ANI	CM	M	P	TE	AJ		LI	CONS	HA	UA	HA
													MO	6	IN	25	12	8	3		1	RN	N	0.42	48	10	5.3
													BR	3	IN	25	10	7	3	M	1	RN	N	0.21	23	5	1.7
													DT	1	IN	20	8	6	3	M	0	RN	N	0.07	3	1	0.6
SEM UTIL:																											
SUBARB: Alun, Soc roșu /0.2 pe 0.2S mixt																											
DATECOMP: Rocă la supraf. pe 0,2/S, 10% tulpini nesănăt.,																											
Alte date compl.,																											
POL: ERZ																											
LUCRĂRI EXEC:																											
LUCRĂRI PROP: T. igienă																											
Total													25						3					0.7	74	16	7.6

36V 0.2 HA GF: SUP: TS: TP: SOL: -, EXPOZ.: ÎNCLINAREA : 0 G, ALTITUDINE: 920.0 M. LIT: - TIP FL: -													ELM	P	M	VIR			C	AM	EL	PROVE-	VI	DENS	VOLUM	CRES	
													ARB	R	RE	STA	D	H	L	ES	AG	NIENȚA	TA	-	MC/	MC/	MC
														P	GE	ANI	CM	M	P	TE	AJ		LI	CONS	HA	UA	HA
COMPOZIȚIA ACTUALĂ:																											
COMPOZIȚIA ȚEL:																											
SORT: VÂRSTA EXP:																											
SEM UTIL:																											
SUBARB:																											
DATECOMP: Alte date compl.,																											
POL: ERZ																											
LUCRĂRI EXEC:																											
LUCRĂRI PROP:																											
Total													0						0					0.0	0	0	0.0

37 A 20.4 HA GF:2-1B SUP:A TS:3332 TP:1231 SOL: 3301 Versant ondulat, EXPOZ.: S ÎNCLINAREA : 28 G, ALTITUDINE: 940.0 - 1100.0 M. LIT: cont. subț. TIP FL: Asperula - Oxalis Artificial de prod. mijl. rel. plurien COMPOZIȚIA ACTUALĂ: 9MO 1BR COMPOZIȚIA ȚEL: 8MO 2BR SORT: MO Gros, cherest. VÂRSTA EXP:100 ani													ELM	P	M	VIR			C	AM	EL	PROVE-	VI	DENS	VOLUM	CRES	
													ARB	R	RE	STA	D	H	L	ES	AG	NIENȚA	TA	-	MC/	MC/	MC
														P	GE	ANI	CM	M	P	TE	AJ		LI	CONS	HA	UA	HA
													MO	3	IN	100	42	28	3	M	5	RN	N	0.24	167	3407	1.7
													MO	6	IN	65	28	24	3		5	RN	N	0.48	271	5528	5.8
													BR	1	IN	120	46	29	3	M	6	RN	N	0.08	60	1224	0.5
SEM UTIL:																											
SUBARB:																											
DATECOMP: Uscare slabă, Doborâturi izolate,																											
Rocă la supraf. pe 0,1/S, Alte date compl.,																											
POL: ERZ																											
LUCRĂRI EXEC: 2007 - rărituri; 2015 - T. accidentale																											
LUCRĂRI PROP: rărituri pe 0,5S																											
Total													65						3					0.8	498	10159	8.0



cu originalul

**MINISTERUL APELOR ȘI PĂDURILOR**  
Comisia tehnică de avizare pentru silvicultură

**AVIZ CTAS nr. 993 din 14.12.2017**  
**pentru amenajamentul silvic al fondului forestier proprietate publică și privată aparținând**  
**comunei Roșia Montană, Unitatea de Producție XI Roșia Montană, județul Alba**

**1. Au participat la ședința de avizare:**

Președinte de ședință: Dănuț Iacob

Membri CTAS: Ciprian Bădescu, Florin Achim, Marian Tudoran, Eduard Voican, Banu Constantin, Gabriel Duduman, Gheorghe Gheorghiuță, Macău Cristian, Cristea Marius

**2. Din analiza făcută în cadrul ședinței de avizare a rezultat:**

- amenajamentul silvic al fondului forestier, proprietate publică și privată aparținând comunei Roșia Montană, Unitatea de Producție XI Roșia Montană, județul Alba, s-a elaborat de S.C. Omni SRL Timișoara, șef proiect ing. Sima Gabriel, expert CTAP ing. Constantin Banu.

- amenajamentul silvic al fondului forestier, proprietate publică și privată aparținând comunei Roșia Montană, Unitatea de Producție XI Roșia Montană, județul Alba, a fost avizat cu procesul verbal CTAP nr. 4 din 28.04.2017, recepționat de beneficiar și verificat de Garda Forestieră Cluj.

- perioada de aplicare a amenajamentului silvic al fondului forestier, proprietate publică și privată aparținând comunei Roșia Montană, Unitatea de Producție XI Roșia Montană, județul Alba, este 01.01.2017 – 31.12.2026.

**3. Cu ocazia examinării amenajamentului, Comisia a constatat următoarele:**

Documentele privind proprietatea: Titlurile de proprietate nr. 9259/356 din 05.07.2004, nr. 297 din 06.11.2002, nr. 9395/377 din 01.04.2002; nr. 9291/892 din 06.11.2002; nr. 9395/338 din 18.06.2004 și nr. 15683 din 02.06.2009 și Extrasul de carte funciară nr. 1067/1938.

Suprafața inclusă în amenajament este de 1280,0 ha, a făcut parte din O.S. Câmpeni (U.P. II Detunata, U.P. III Ciuruleasa), O.S. Alba Iulia (U.P. V Izvorul Ampoiului) și O.S. Turda (U.P. IV Bondureasa) – fond forestier proprietate publică (990,1 ha) și din pășunea împădurită aparținând comunei Roșia Montană – fond forestier proprietate privată (289,9 ha) și are ca folosințe: păduri și terenuri destinate împăduririi sau reîmpăduririi – 1144,8 ha, terenuri afectate gospodăririi silvice – 2,6 ha, terenuri neproductive – 103,6 ha și terenuri scoase temporar din fondul forestier (ocupații și litigii – 29,0 ha).

- Suprafața încadrată în grupa I funcțională este de 255,8 ha;

- Suprafața încadrată în grupa a II a funcțională este de 889,0 ha.

- Structura fondului forestier (date medii):

compoziție: 53MO 31FA 13BR 2CA 1SAC; vârsta medie: 78 ani; volumul la ha: 304 m<sup>3</sup>; consistența medie: 0,72; clasa de producție medie: III.0; indicele de creștere curentă: 6,7 m<sup>3</sup>/an/ha; fond lemnos total: 348349 m<sup>3</sup>.

Procesul de producție s-a organizat în următoarele subunități de gospodărire:

S.U.P. A – Codru regulat – sortimente obișnuite: .....1104,7 ha;

S.U.P. K – Rezervații de semințe: .....7,9 ha;

S.U.P. M – Păduri supuse regimului de conservare deosebită: .....32,2 ha.

Bazele de amenajare:


- regim: codru;

- compoziția ței: corespunzătoare tipului natural fundamental de pădure pentru arboretele exploatabile și compoziția ței la exploatabilitate pentru celelalte arborete.

- tratamente: tăieri progresive și tăieri succesive;

- exploatabilitatea: de protecție pentru arboretele încadrate în grupa I funcțională și tehnică pentru arboretele încadrate în grupa a II a funcțională;

- ciclu: S.U.P. A – 110 ani.



*poza este originalul*

Posibilitatea:

- Posibilitatea de produse principale: 3759 m<sup>3</sup>/an;
- Volum de recoltat din produse secundare: 1430 m<sup>3</sup>/an, din care rărituri 1416 m<sup>3</sup>/an;
- Volum maxim posibil de extras prin lucrări de conservare: 68 m<sup>3</sup>/an.

Lucrări prevăzute în deceniul în curs:

- asigurarea regenerării naturale: 202,3 ha;
- îngrijirea culturilor tinere: 67,5 ha;
- degajări: 10,5 ha;
- curățiri: 23,2 ha, 138 m<sup>3</sup>;
- rărituri: 394,4 ha, 14159 m<sup>3</sup>;
- tăieri de regenerare: 232,6 ha, 37592 m<sup>3</sup>, din care:
  - tăieri progresive: 209,2 ha, 36213 m<sup>3</sup>;
  - tăieri succesive: 23,4 ha, 1379 m<sup>3</sup>.
- tăieri de igienă: 381,8 ha, 3102 m<sup>3</sup>;
- lucrări de conservare: 19,4 ha, 679 m<sup>3</sup>;
- împăduriri: 41,1 ha.

**4. Concluzii rezultate:**

Se propune avizarea favorabilă a amenajamentului silvic al fondului forestier, proprietate publică și privată aparținând comunei Roșia Montană, Unitatea de Producție XI Comuna Roșia Montană, județul Alba. Beneficiarul are obligația de a parcurge procedura legală de avizare de mediu, conform H.G. 1076/2004 privind stabilirea procedurii de realizare a evaluării de mediu pentru planuri și programe.

**5. Comisia:**


**AVIZEAZĂ FAVORABIL**

Amenajamentul silvic al fondului forestier proprietate publică și privată aparținând comunei Roșia Montană, Unitatea de Producție XI Roșia Montană, județul Alba

**6. Difuzarea prezentului aviz către toți factorii interesați se va face prin grija secretariatului CTAS din minister.**

Președinte CTAS,  
Secretar de Stat

Istrate STETC



*bona fide originalul*



UR. 74 Pavia Montono u a 370 G. L. G. L.



с.р. XI Погода Монтанă уа 31.12.

*John* *Steen*